

TOP TERRA.track: Gattberg

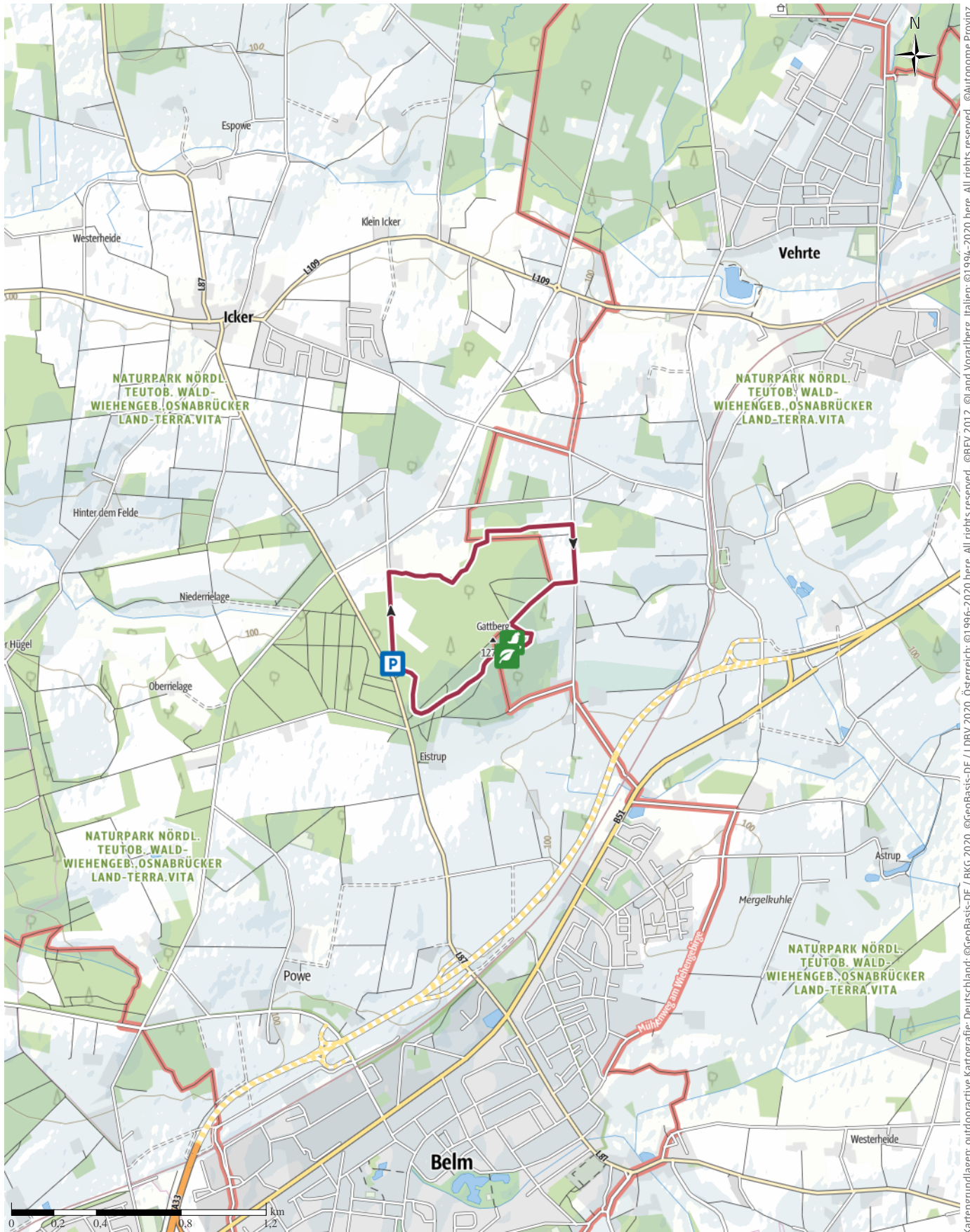
↔ 3,3km

🕒 1:00h


▲ 32m

▼ 31m

Schwierigkeit mittel



Kartengrundlagen: outdooractive Kartografie; Deutschland: ©GeoBasis-DE / BKG 2020, ©GeoBasis-DE / LDBV 2020, Österreich: ©1996-2020 here, All rights reserved, ©BBV 2012, ©Land Vorarlberg, Italien: ©1994-2020 here, All rights reserved, ©Autonome Provinz Bozen – Südtirol – Abteilung Natur, Landschaft und Raumentwicklung, ©Cartago S.R.L., Schweiz: Geodata ©swisstopo, ©BAFU – Bundesamt für Umwelt Kartengrundlagen: outdooractive Kartografie, ©OpenStreetMap (www.openstreetmap.org)

Höhenprofil**Tourdaten****Wanderung**

Strecke ↔ 3,3 km

Dauer 🕒 1:00 h

Aufstieg ▲ 32 m

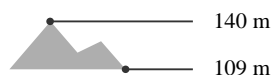
Abstieg ▼ 31 m

Schwierigkeit mittel

Kondition ●●●●●●

Technik ●●●●●●

Höhenlage

**Beste Jahreszeit**

JAN | FEB | MÄR

APR | MAI | JUN

JUL | AUG | SEP

OKT | NOV | DEZ

Bewertungen**Autoren**

Erlebnis ●●●●●

Landschaft ●●●●●

Community**Weitere Tourdaten**

Auszeichnungen

🔄 Rundtour

**Ludger Schlarmann**

Aktualisierung: 31.08.2020

TERRA.
vitaNATUR- UND GEOPARK
NÖRDLICHER TEUTOBURGER WALD,
WIEHENGEBIRGE, OSNABRÜCKER LAND E.V.

Quelle

Natur- und Geopark TERRA.vita

Am Schölerberg 1

49082 Osnabrück

Telefon 0541/501 4217

Fax 0541/501 4424

info@geopark-terravita.de

http://www.geopark-terravita.de/

Rund um den Gattberg und mitten durch das Naturschutzgebiet Steinernes Meer geht es durch die Wälder Belms.

Vom Wanderparkplatz Gattberg startend verläuft der Weg rund um Belm. Durch das Steinerne Meer mit seinen kleinen und großen Findlingen die hier die Gletscher der letzten Eiszeit überall abgeladen haben geht es weiter über Wiesen und Felder um nebenbei einen schönen Blick auf Vehrte und Belm zu genießen. Nicht zu übersehen sind die vielen kleinen und großen Tannenbäume (können auch Fichten sein) die hier zu Weihnachten für das Wohnzimmer angepflanzt werden.

Hinweise zur Darstellung von Varianten und Zuwegen:

Dieser Weg bietet eine markierte Variationsmöglichkeit zur Hauptroute. Da Varianten und Zuwege im Tourenplaner von outdooractive derzeit nicht abgebildet werden können, ist in der Galerie ein Auszug in Form eines Fotos der an den Wanderparkplätzen aufgestellten Schautafeln abgebildet. Dieses Foto kann in der Browser-Version von outdooractive über die Drucken-Funktion im oberen rechten Bereich und der Aktivierung des Schalters "Topo" als pdf-Datei erzeugt und heruntergeladen werden.

TOP TERRA.track: Gattberg

Wegbeschreibung

Start der Tour

Wanderparkplatz Gattberg

Koordinaten:

DG: 52.324098, 8.123684

GMS: 52°19'26.8"N 8°07'25.3"E

UTM: 32U 440276 5797447

w3w: ///angesetzt.erprobte.knödel

Weglogo



QR-Code scannen und diese Tour offline speichern, mit Freunden teilen und mehr ...

Webseite

<http://regio.outdooractive.com/oar-terra-vita/s/9mURg>

Interessante Punkte




Parkplatz

1 Wanderparkplatz am Gattberg

Icker Landstraße

49191 Belm

 0541 5014217

Quelle: Natur- und Geopark TERRA.vita



Naturdenkmal

2 Butterstein


Quelle: Natur- und Geopark TERRA.vita



Naturschutzgebiet

3 TERRA.tipp: Steinernes Meer bei Belm

49191 Belm


 0541/501 4217 (Info-Tel. TERRA.vita)

info@geopark-terravita.de


<http://www.geopark-terravita.de>

Quelle: Natur- und Geopark TERRA.vita

Tour zum Mitnehmen für iPhone und Android



Organisation
der Vereinten Nationen
für Bildung, Wissenschaft
und Kultur




TERRA.vita
UNESCO
Global Geopark

Wandern im Natur- und Geopark TERRA.vita


Hiking the Nature- and Geopark TERRA.vita

Gattberg




TERRA.
vita






NATUR- UND GEOPARK
NÖRDLICHER TEUTOBURGER WALD,
WIEHENGEBIRGE, OSNABRÜCKER LAND E.V.



★ Standort/Location


DIVA-Walk
Mühlenweg im Wiehengebirge ———

Folgen Sie dieser Markierung! 
Beispiel:

 GATBERG	 GATBERG	 GATBERG
 ZURÜCK	 ZURÜCK	 VARIANTE

TERRA tracks:
Gattberg 3 km





P Wanderparkplatz/Trailhead parking lot
X Naturdenkmal/Natural monument



BOLM
Pflanzen - Kultur - Natur - Werte

Rathaus
Markttring 13
49191 Beim
Telefon 0541/5014217 - info@geopark-terra.vita.de
www.geopark-terra.vita.de

Kontakt:
Natur- und Geopark TERRA.vita
Am Schillerberg 1, 49082 Osnabrück
Telefon 0541/5014217 - info@geopark-terra.vita.de
www.geopark-terra.vita.de

TT Gattberg - Schautafel am Wanderparkplatz Gattberg
Foto: Ludger Schlarmann, Natur- und Geopark TERRA.vita