

TOP TERRA.track: Süntelstein

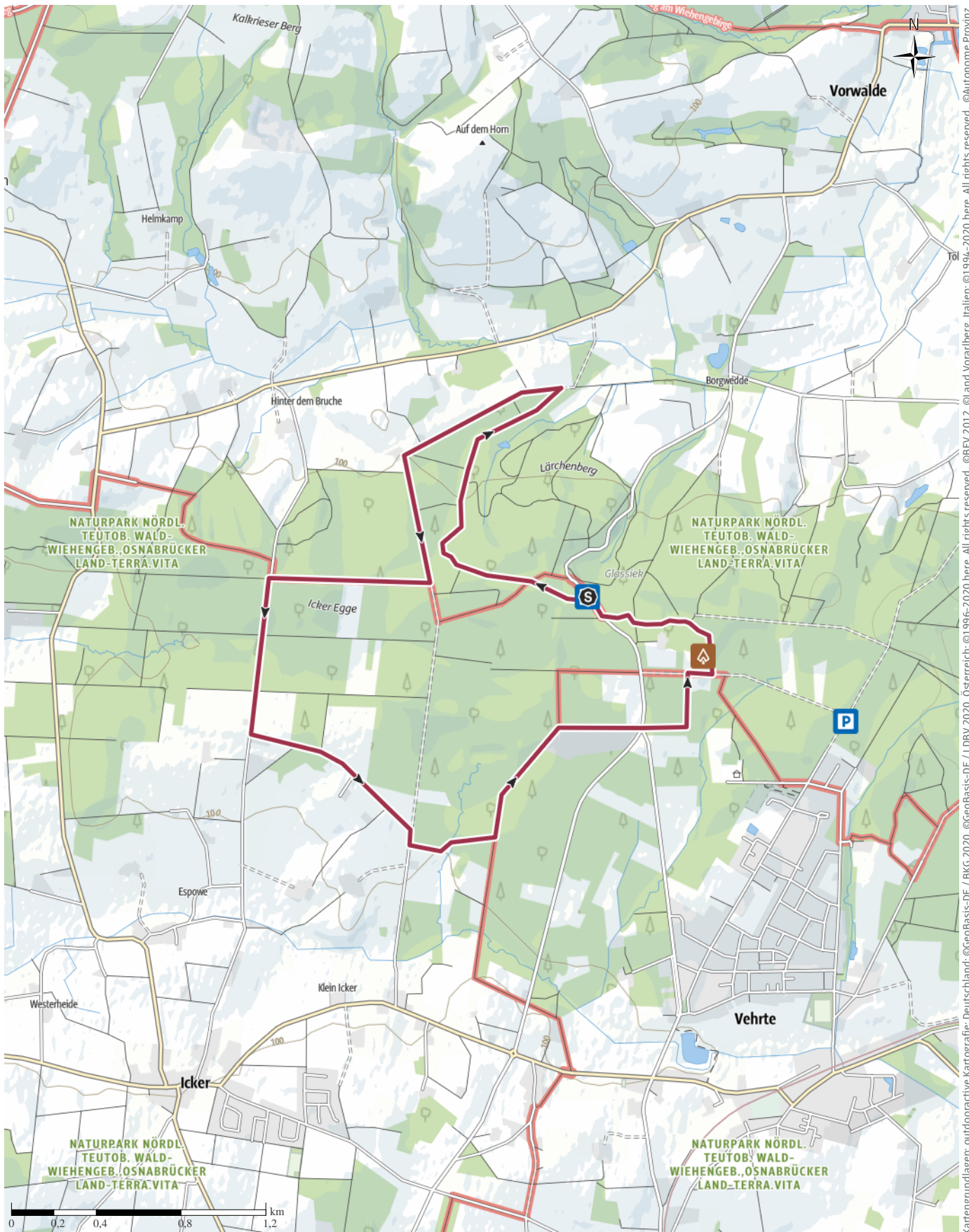
↔ 8,7km

🕒 2:30h

▲ 111m

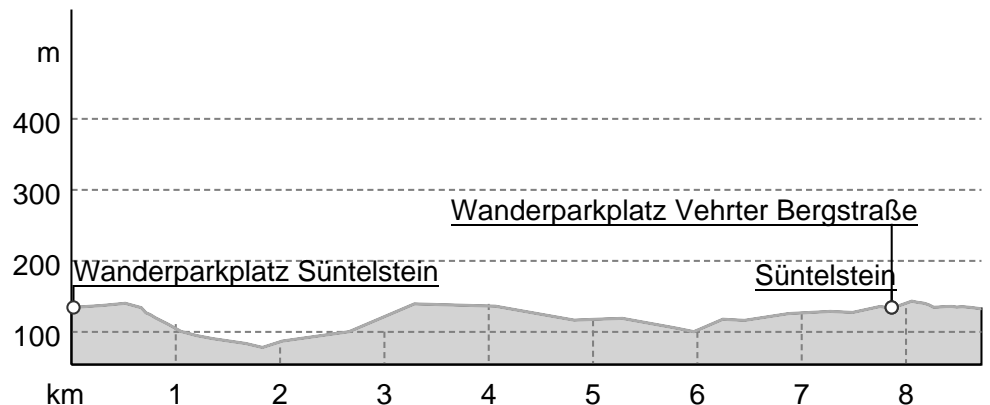
▼ 112m

Schwierigkeit mittel



Kartengrundlagen: outdooractive Kartografie; Deutschland: ©GeoBasis-DE / BKG 2020, ©GeoBasis-DE / LDBV 2020, Österreich: ©1996-2020 here. All rights reserved. ©BEV 2012, ©Land Vorarlberg, Italien: ©1994-2020 here. All rights reserved. ©Autonome Provinz Bozen – Südtirol – Abteilung Natur, Landschaft und Raumentwicklung, ©BAFU – Bundesamt für Umwelt Kartengrundlagen: outdooractive Kartografie, ©OpenStreetMap (www.openstreetmap.org)

### Höhenprofil



### Tourdaten

#### Wanderung

Strecke	↔	8,7 km
Dauer	🕒	2:30 h
Aufstieg	⬆️	111 m
Abstieg	⬇️	112 m

Schwierigkeit **mittel**

Kondition

Technik

Höhenlage

143 m

78 m

### Beste Jahreszeit

JAN	FEB	MÄR
APR	MAI	JUN
JUL	AUG	SEP
OKT	NOV	DEZ

### Bewertungen

**Autoren**

Erlebnis

Landschaft

**Community**

### Weitere Tourdaten

#### Auszeichnungen



**Ludger Schlarmann**

Aktualisierung: 31.08.2020



Quelle  
**Natur- und Geopark TERRA.vita**  
 Am Schölerberg 1  
 49082 Osnabrück  
 Telefon 0541/501 4217  
 Fax 0541/501 4424  
 info@geopark-terravita.de  
 http://www.geopark-terravita.de/


Nördlich von Vehrte verläuft der Weg durch die hügelige Landschaft des Wiehengebirges durch die walddreiche Icker Egge und Vehrter Egge.

Hinweis zur Darstellung des Zuweges:

Dieser Weg bietet einen markierten Zuweg zum Wanderparkplatz Vehrter Bergstraße sowie zu den TERRA.tracks Teufelssteine und Schnippenburg. Da Zuwege im Tourenplaner von outdooractive derzeit nicht abgebildet werden können, ist in der Galerie ein Auszug in Form eines Fotos der am Wanderparkplatz Süntelstein aufgestellten Schautafel abgebildet. Dieses Foto kann in der Browser-Version von outdooractive über die Drucken-Funktion im oberen rechten Bereich und der Aktivierung des Schalters "Topo" als pdf-Datei erzeugt und heruntergeladen werden.

### Wegbeschreibung

#### Weglogo



### Interessante Punkte




**TOP** TERRA.track: Süntelstein



**1** Wanderparkplatz Süntelstein

Power Weg

49179 Venne

 0541 5014217

Quelle: Natur- und Geopark TERRA.vita




 Parkplatz

**2** Wanderparkplatz Vehrter Bergstraße

Vehrter Bergstraße

49191 Belm

 0541 5014217


Quelle: Natur- und Geopark TERRA.vita



 Archäologische Stätte

**3** Süntelstein

49191 Belm-Vehrte

 0541/501 4217 (Info-Tel.  
TERRA.vita)

[info@geopark-terravita.de](mailto:info@geopark-terravita.de)

<http://www.geopark-terravita.de>

Quelle: Natur- und Geopark TERRA.vita

**Tour zum Mitnehmen für iPhone und Android**



QR-Code scannen und diese Tour offline speichern, mit Freunden teilen und mehr ...

Webseite

<http://regio.outdooractive.com/oar-terra-vita/s/9mUSH>



Organisation  
der Vereinten Nationen  
für Bildung, Wissenschaft  
und Kultur

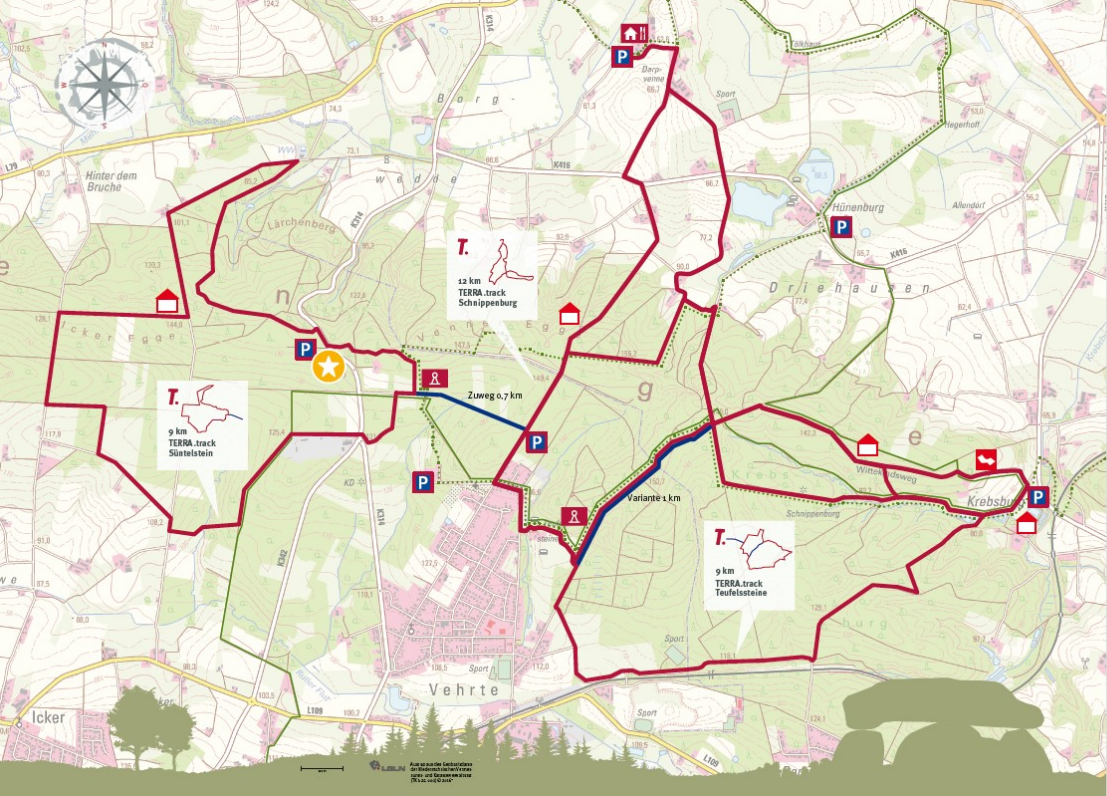


TERRA.vita  
UNESCO  
Global Geopark

# Wandern im Natur- und Geopark TERRA.vita

*Hiking the Nature- and Geopark TERRA.vita*

## Süntelstein





**NATUR- UND GEOPARK**  
NÖRDLICHER TEUTOBURGER WALD,  
WIEHENGEBIRGE, OSNABRÜCKER LAND E.V.

 Standort/Location

Mühlweg im Wiehengebirge  
DiVa-Walk

Folgen Sie dieser Markierung!  
Beispiel:







TERRA.tracks:

Süntelstein	9 km
Teufelsteine	9 km
Schrippenberg	12 km

Zuweg/Access path  
Variante/Alternative

 Wanderparkplatz/Traillhead parking lot

 Naturdenkmal/Natural monument

 Schutzhütte/Shelter

 Wellenliege/Wavelength

 Restaurant/Restaurant

**BELM**  
Parks - Natur - Erlebnis

Rathaus  
Markting 13  
49099 Dießen  
Telefon 05406/505-0  
[www.belm.de](http://www.belm.de)

**Kontakt**  
Natur- und Geopark TERRA.vita  
Am Schillerberg 1, 49082 Osnabrück  
Telefon 0541/5014217 [info@geopark-terravita.de](mailto:info@geopark-terravita.de)  
[www.geopark-terravita.de](http://www.geopark-terravita.de)

TT Süntelstein - Schautafel am Wanderparkplatz Süntelstein.

Foto: Ludger Schlarmann, Natur- und Geopark TERRA.vita