

# TERRA.track: Teufelssteine

↔ 9,3km

🕒 2:30h

▲ 141m

▼ 141m

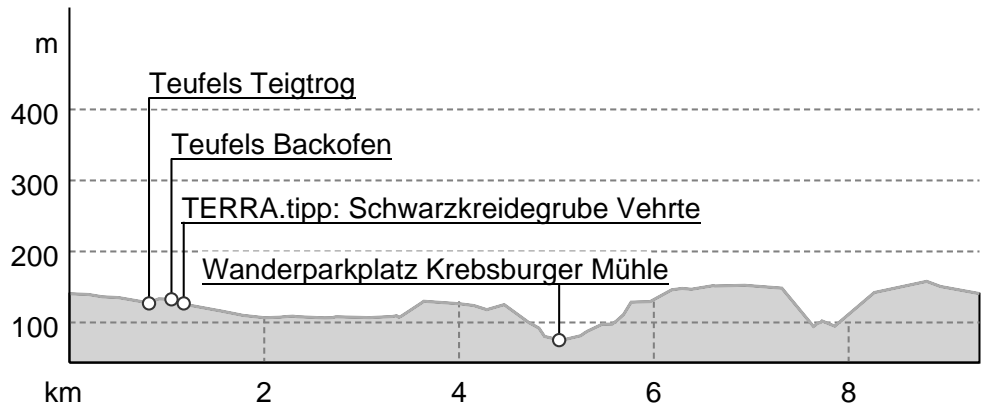
Schwierigkeit -



Kartengrundlagen: outdooractive Kartografie; Deutschland: ©GeoBasis-DE / BKG 2020, ©GeoBasis-DE / LDBV 2020, Österreich: ©1996-2020 here, All rights reserved, ©BBV 2012, ©Land Vorarlberg, Italien: ©1994-2020 here, All rights reserved, ©Autonome Provinz Bozen – Südtirol – Abteilung Natur, Landschaft und Raumentwicklung, ©Cartago S.R.L., Schweiz: ©swisstopo, ©BAFU – Bundesamt für Umwelt Kartengrundlagen: outdooractive Kartografie, ©OpenStreetMap (www.openstreetmap.org)

# TERRA.track: Teufelssteine

## Höhenprofil



## Tourdaten

### Wanderung

Strecke	↔	9,3 km
Dauer	🕒	2:30 h
Aufstieg	⬆️	141 m
Abstieg	⬇️	141 m

Schwierigkeit -

Kondition

Technik

Höhenlage

158 m

74 m

## Beste Jahreszeit

JAN | FEB | MÄR  
 APR | MAI | JUN  
 JUL | AUG | SEP  
 OKT | NOV | DEZ

## Bewertungen

**Autoren**

Erlebnis

Landschaft

**Community**

## Weitere Tourdaten



**Ludger Schlarmann**  
 Aktualisierung: 31.08.2020



Quelle  
**Natur- und Geopark TERRA.vita**  
 Am Schölerberg 1  
 49082 Osnabrück  
 Telefon 0541/501 4217  
 Fax 0541/501 4424  
 info@geopark-terravita.de  
<http://www.geopark-terravita.de/>

Vorbei an historischen Stätten die vom Teufel heimgesucht wurden geht es durch das leicht hügelige Gelände durch die Wälder der Krebsburg. Hinweis zur Darstellung der Varianten und Zuwege:

Dieser Weg bietet eine markierte Variationsmöglichkeit

und einen Zuweg zum TERRA.track Süntelstein. Da Varianten und Zuwege im Tourenplaner von outdooractive derzeit nicht abgebildet werden können, ist in der Galerie ein Auszug in Form eines Fotos der am Wanderparkplatz Vehrter Bergstraße aufgestellten Schautafel abgebildet. Dieses Foto kann in der Browser-Version von outdooractive über die Drucken-Funktion im oberen rechten Bereich und der Aktivierung des Schalters "Topo" als pdf-Datei erzeugt und heruntergeladen werden.

## Wegbeschreibung

### Weglogo




## Interessante Punkte



- P Parkplatz
- i Wanderparkplatz Vehrter Bergstraße

## TERRA.track: Teufelssteine

Vehrter Bergstraße  
49191 Belm  
 0541 5014217

Quelle: Natur- und Geopark TERRA.vita



QR-Code scannen und diese Tour offline speichern, mit Freunden teilen und mehr ...


Webseite

<http://regio.outdooractive.com/oar-terra-vita/s/9mTma>



 Archäologische Stätte

**2** Teufels Teigtrog

49191 Belm-Vehrte  
 0541/501 4217 (Info-Tel.  
TERRA.vita)

[info@geopark-terravita.de](mailto:info@geopark-terravita.de)


<http://www.geopark-terravita.de>

Quelle: Natur- und Geopark TERRA.vita



 Archäologische Stätte

**3** Teufels Backofen

49191 Belm-Vehrte  
 0541/501 4217 (Info-Tel.  
TERRA.vita)

[info@geopark-terravita.de](mailto:info@geopark-terravita.de)


<http://www.geopark-terravita.de>

Quelle: Natur- und Geopark TERRA.vita



 Naturdenkmal

**4** TERRA.tipp: Schwarzkreidegrube  
Vehrte

49191 Belm-Vehrte  
 0541/501 4217 (Info-Tel.  
TERRA.vita)

[info@geopark-terravita.de](mailto:info@geopark-terravita.de)


<http://www.geopark-terravita.de>

Quelle: Natur- und Geopark TERRA.vita



 Parkplatz

**5** Wanderparkplatz Krebsburger Mühle

Venner Str  
49179 Ostercappeln  
 0541 5014217

Quelle: Natur- und Geopark TERRA.vita

**Tour zum Mitnehmen für iPhone und Android**

Organisation  
der Vereinten Nationen  
für Bildung, Wissenschaft  
und Kultur

TERRA.vita  
UNESCO  
Global Geopark

# Wandern im Natur- und Geopark TERRA.vita

*Hiking the Nature- and Geopark TERRA.vita*

Vehrter Bergstraße

**TERRA.vita**  
NATUR- UND GEOPARK  
NÖRDLICHER TEUTOBURGER WALD,  
WIEHENGEBIRGE, OSNABRÜCKER LAND E.V.

★ Standort/Location

Mühlenweg im  
Wiehengebirge  
DVA-Walk

Folgen Sie  
dieser Markierung!  
Beispiel:

TERRA.track  
Schrippenburg

TERRA.track  
Stütelstein

TERRA.track  
Teufelssteine

**TERRA.tracks:**

Stütelstein	9 km
Teufelssteine	9 km
Schrippenburg	12 km

**Zuweg/Access path**  
**Variante/Alternative**

- P Wanderparkplatz/Traillhead parking lot
- A Naturdenkmal/Natural monument
- H Schutzhütte/Shelter
- W Wellenlinie/Wavelength
- R Restaurant/Restaurant

**BELM**  
Pfad - Licht - Natur - Wissen

Rathaus  
Marktstr. 13  
49191 Belm  
Telefon 05406/505-0  
[www.belm.de](http://www.belm.de)

**Kontakt**  
Natur- und Geopark TERRA.vita  
Am Schillerberg 1, 49103 Cornacker  
Telefon 0541/5014217 - [info@geopark-terra.vita.de](mailto:info@geopark-terra.vita.de)  
[www.geopark-terra.vita.de](http://www.geopark-terra.vita.de)

TT Teufelssteine - Schaubild Wanderparkplatz Vehrter Bergstraße

Foto: Ludger Schlarmann, Natur- und Geopark TERRA.vita